



**КОМИТЕТ ИМУЩЕСТВЕННЫХ ОТНОШЕНИЙ
АДМИНИСТРАЦИИ ПЕРМСКОГО МУНИЦИПАЛЬНОГО ОКРУГА**

РЕШЕНИЕ
о размещении объектов № 3461

Пермский край
Пермский округ

25.11.2024

Комитет имущественных отношений администрации Пермского муниципального округа разрешает Акционерному обществу «Газпром газораспределение Пермь» (ИНН 5902183841, ОГРН 1025900512670, почтовый адрес: 614000, г. Пермь, ул. Петропавловская, 43)

размещение объекта «Газопровод давлением до 1,2 Мпа, для размещения которого не требуется разрешения на строительство»

на землях муниципальной собственности.

на срок 1 год

Местоположение: расположенных по адресу: Пермский край, Пермский м.о., с. Култаево, б-р Садовый, к дому 4

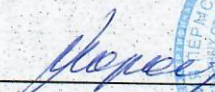
Приложение: схема предполагаемых к использованию земель или части земельного участка.

Особые условия использования:

1) При размещении газопровода учесть параметры ширины проезда улично-дорожной сети, во избежание сужения полосы отвода дороги.

2) При условии получения разрешения на производство земляных работ.

Заместитель председателя комитета


(подпись, печать)

М.В. Королева



Схема предполагаемых к использованию земель или части земельного участка

Объект: Газопровод давлением до 1,2 Мпа, для размещения которого не требуется разрешения на строительство

Местоположение: расположенных по адресу: Пермский край, Пермский м.о., с. Култаево, б-р Садовый, к дому 4

Площадь земель или части земельного участка, кв.м.: 77

Категория земель: земли населенных пунктов

Вид разрешенного использования: -

Описание границ смежных землепользователей:

От точки н1 до точки н4 - земельный участок с кадастровым номером 59:32:3250001:16122

От точки н4 до точки н5 - земельный участок с кадастровым номером 59:32:3250001:19325

От точки н5 до точки н1 - земельный участок с кадастровым номером 59:32:3250001:24162

Условные обозначения:



- предполагаемый участок земель, на которых планируется размещение объекта




- границы и номер земельного участка, сведения о которых внесены в ЕГРН



- границы и номер объекта капитального строительства, сведения о которых внесены в ЕГРН

- граница кадастрового квартала



- зоны с особыми условиями использования территории, сведения о которых внесены в ЕГРН

:ЗУ1

- обозначение запрашиваемого земельного участка

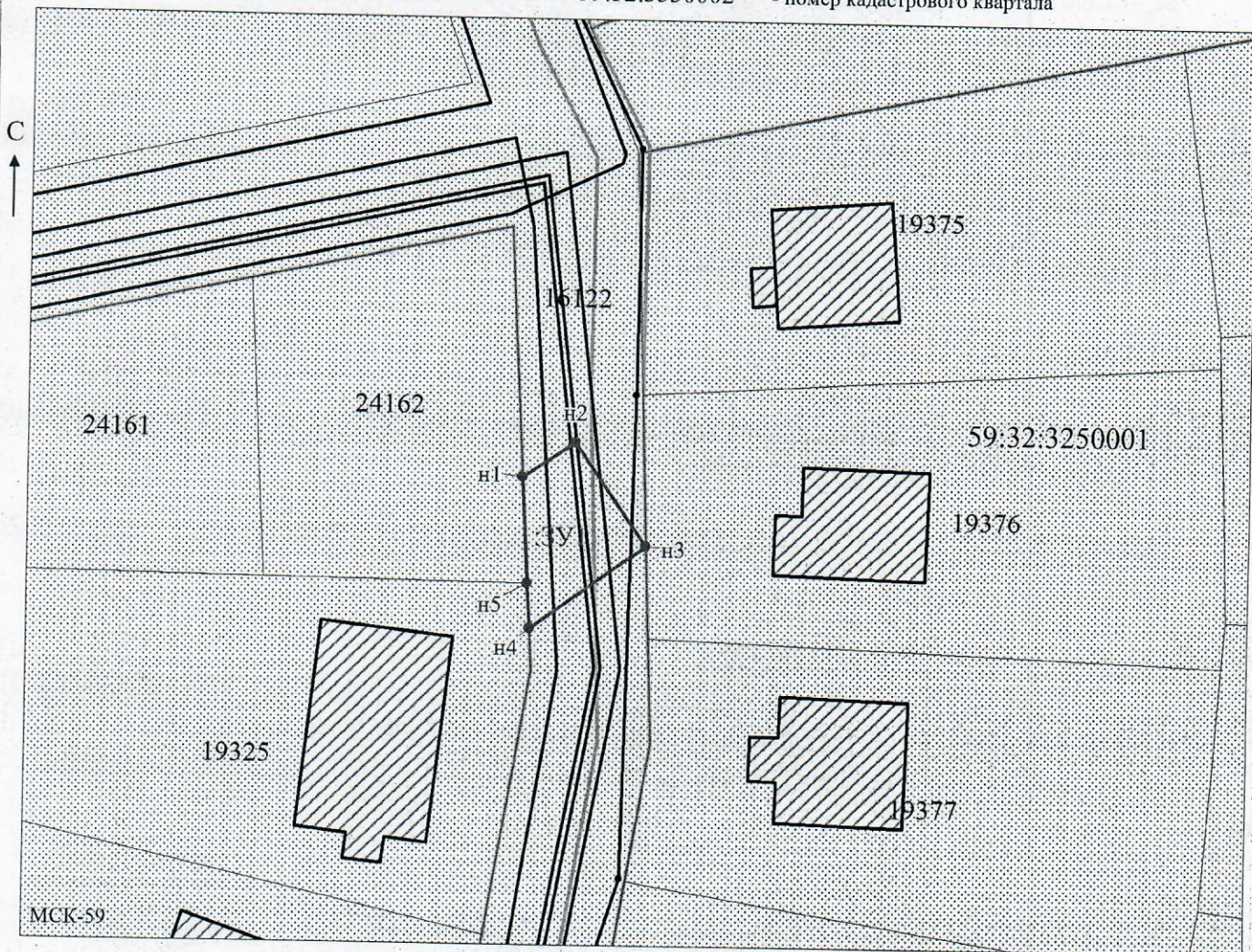
● н1

- характеристическая точка границ земель или части земельного участка

- номер кадастрового квартала

Каталог координат, м

№ точки границы	X	Y
н1	506186.53	2212292.93
н2	506189.24	2212296.89
н3	506181.22	2212302.36
н4	506174.81	2212293.59
н5	506178.25	2212293.40
н1	506186.53	2212292.93



МСК-59

Заявитель: _____

МП

(для юридических лиц и индивидуальных предпринимателей)

Захарова

(подпись, расшифровка подписи)

Масштаб 1:500

/Захарова Е. Л.